

УТВЕРЖДЕН
приказом начальника ГКУ «Амурупрадор»
от «22» сентября 2011 года № 94

РЕГЛАМЕНТ
предоставления услуг по присоединению
объектов дорожного сервиса к автомобильным дорогам
общего пользования регионального или межмуниципального значения
Амурской области

г. Благовещенск
2011 г.

Настоящий Регламент предоставления услуг по присоединению объектов дорожного сервиса к автомобильным дорогам общего пользования регионального или межмуниципального значения Амурской области (далее – Регламент) разработан в целях повышения качества услуг, предоставляемых пользователям автомобильных дорог, обеспечения безопасности дорожного движения и получения дополнительных финансовых ресурсов на строительство, реконструкцию, ремонт и содержание автомобильных дорог общего пользования регионального или межмуниципального значения Амурской области, определяет сроки и последовательность действий (процедур) государственного казенного учреждения управление автомобильных дорог Амурской области «Амурупрадор» (далее по тексту – Учреждение), а также в целях обеспечения прозрачности процедуры её предоставления и нацелен на полное и оперативное удовлетворение интересов нуждающихся в этой услуге физических и юридических лиц (далее – Заявители) в рамках действующего законодательства.

1. Общие положения

1.1. Нормативные правовые акты, регулирующие исполнение услуг по присоединению объектов дорожного сервиса к автомобильным дорогам общего пользования регионального или межмуниципального значения Амурской области.

Услуга по присоединению объектов дорожного сервиса к автомобильным дорогам общего пользования регионального или межмуниципального значения Амурской области (далее по тексту – автомобильные дороги) предоставляется на основе следующих законов и нормативно-правовых актов:

- Конституция РФ (принята всенародным голосованием 12.12.1993) (с учетом поправок, внесенных Законом РФ о поправках к Конституции РФ от 30.12.2008 № 6-ФКЗ, от 30.12.2008 № 7-ФКЗ);
- Земельный кодекс Российской Федерации (принят ГД ФС РФ 28.09.2001);
- Градостроительный кодекс Российской Федерации (принят ГД ФС РФ 22.12.2004);
- Федеральный закон от 08.11.2007 года № 257-ФЗ «Об автомобильных дорогах и дорожной деятельности в Российской Федерации и о внесении изменений в отдельные законодательные акты Российской Федерации»;
- Федеральный закон от 02.05.2006 № 59-ФЗ «О порядке рассмотрения обращения граждан Российской Федерации»;
- Федеральный закон от 10.12.1995 № 196-ФЗ «О безопасности дорожного движения»;
- Федеральный закон от 10.01.2002 № 7-ФЗ «Об охране окружающей среды»;
- Постановление Правительства Российской Федерации от 29.10.2009 № 860 «О требованиях к обеспеченности автомобильных дорог общего пользования объектами дорожного сервиса, размещаемыми в границах полос отвода»;
- Постановление Правительства Амурской области от 04.09.2009 года № 376 «Об установлении стоимости и перечня услуг по присоединению

объектов дорожного сервиса к автомобильным дорогам общего пользования регионального или межмуниципального значения Амурской области»;

- Постановление Правительства Амурской области от 30.12.2008 года № 335 «Об утверждении критериев отнесения автомобильных дорог общего пользования к автомобильным дорогам общего пользования регионального или межмуниципального значения Амурской области»;

- Постановление Правительства Амурской области от 12.05.2010 года № 223 «Об утверждении Перечня автомобильных дорог общего пользования регионального (межмуниципального) значения, относящихся к государственной собственности Амурской области».

1.2. Перечень услуг по присоединению объектов дорожного сервиса к автомобильным дорогам.

1.2.1. При присоединении объектов дорожного сервиса к автомобильным дорогам, по договору о присоединении соответствующего объекта дорожного сервиса к соответствующей автомобильной дороге (Приложение № 3 к настоящему Регламенту), оказываются следующие услуги (далее по тексту – услуги):

- выдача технических условий на размещение объекта дорожного сервиса, присоединяемого к автомобильной дороге (Приложение № 5 к настоящему Регламенту);

- согласование размещения объектов дорожного сервиса, присоединяемых к автомобильным дорогам.

1.2.2. Перечень видов объектов дорожного сервиса, а также стоимость услуг по их присоединению к автомобильным дорогам, согласно постановлению Правительства Амурской области от 04.09.2009 № 376, является неотъемлемой частью настоящего Регламента (Приложение № 10).

1.2.3. Услуги по присоединению объектов дорожного сервиса к автомобильным дорогам, указанные в п.1.2.1 настоящего Регламента, оказываются непосредственно Учреждением.

1.2.4. Предоставление услуг по присоединению объектов дорожного сервиса осуществляется в срок не более одного месяца со дня регистрации в Учреждении поступившего заявления.

1.2.5. Если предмет обращения выходит за рамки непосредственной компетенции Учреждения, исполнение услуг может осуществляться во взаимодействии с органами государственной власти Амурской области, к сфере деятельности которых относятся поставленные в обращении вопросы.

2. Общие сведения по предоставлению информации о предоставлении услуг по присоединению объектов дорожного сервиса к автомобильным дорогам.

2.1. Сведения об Учреждении.

2.1.1. Полное наименование Учреждения: государственное казенное учреждение управление автомобильных дорог Амурской области «Амурупрадор».

2.1.2. Место нахождения Учреждения: 675000, Амурская область, г. Благовещенск, ул. Зейская, д.206.

2.1.3. Почтовый адрес/Юридический адрес: 675000, Амурская область, г. Благовещенск, ул. Зейская, д.206.

2.1.4. График (режим) приема заинтересованных лиц по вопросам предоставления услуги ответственными лицами Учреждения:

Понедельник	8.00 - 17.00, перерыв с 12.00 до 13.00
Вторник	8.00 - 17.00, перерыв с 12.00 до 13.00
Среда	8.00 - 17.00, перерыв с 12.00 до 13.00
Четверг	8.00 - 17.00, перерыв с 12.00 до 13.00
Пятница	8.00 - 17.00, перерыв с 12.00 до 13.00
Суббота	выходной
Воскресенье	выходной

2.1.5. Справочные телефоны:

- телефон (факс) приемной начальника Учреждения: 8 (4162) 22-16-10; 22-16-12;

- телефон начальника отдела эксплуатации и ремонта автомобильных дорог: 8 (4162) 22-16-09;

- отдел эксплуатации и ремонта автомобильных дорог: 8 (4162) 22-16-08, 22-16-29;

- отдел земельных и имущественных отношений: 8 (4162) 22-16-21.

2.1.6. Адрес электронной почты: mail@amurdor.ru

2.2. Требования к порядку предоставления информации о предоставлении услуг по присоединению объектов дорожного сервиса к автомобильным дорогам.

2.2.1. Информация о порядке исполнения услуг предоставляется непосредственно специалистами отдела эксплуатации и ремонта автомобильных дорог, как при личном обращении, так и с использованием средств почтовой, телефонной или электронной связи.

2.2.2. Предоставление информации осуществляется в форме:

- индивидуального устного разъяснения (далее – консультация), в том числе, по телефону;

- письменного ответа Заявителю, который по его просьбе может быть направлен посредством факсимильной связи.

2.2.3. Консультация осуществляется при обращении Заявителя или его уполномоченного представителя непосредственно в Учреждение лично или по телефону.

2.2.4. Основными требованиями к информированию заявителей являются:

- достоверность предоставляемой информации;
- четкость изложения информации;
- полнота информирования;
- наглядность форм предоставляемой информации;
- удобство и доступность получения информации;
- оперативность предоставления информации.

2.2.5. В любое время, указанное в п.2.1.4. настоящего Регламента, с момента приема документов, Заявитель имеет право на получение сведений о прохождении процедуры исполнения услуги при помощи телефона, средств Интернета, электронной почты или посредством личного посещения Учреждения.

2.2.6. Для получения сведений о прохождении процедур по исполнению услуги Заявителем указываются (называются) дата и входящий номер, указанные в полученном заявителем втором экземпляре заявления. Заявителю предоставляются сведения о том, на каком этапе (в процессе выполнения какой процедуры) находится представленный им пакет документов.

2.3. Требования к обращению (заявлению) заявителя о предоставлении услуг по присоединению объектов дорожного сервиса к автомобильным дорогам.

2.3.1. Основанием для рассмотрения вопроса о предоставлении услуги является письменное заявление от юридических и (или) физических лиц с просьбой о согласовании и выдаче технических условий на размещение объекта дорожного сервиса, присоединяемого к автомобильной дороге (Приложение № 1 к настоящему Регламенту), с приложением к нему пакета документов, согласно перечня документов необходимых для согласования и выдачи технических условий на размещение объекта дорожного сервиса, присоединяемого к автомобильной дороге (Приложение № 2 к настоящему Регламенту).

2.3.2. Письменное обращение заявителя должно быть зарегистрировано и рассмотрено специалистами отдела эксплуатации и ремонта автомобильных дорог, в течение 10-ти рабочих дней со дня его поступления в Учреждение.

2.3.3. Письменное заявление от юридических и (или) физических лиц с просьбой о согласовании и выдаче технических условий на размещение объекта дорожного сервиса, присоединяемого к автомобильной дороге должно содержать:

- название автодороги, указанное в соответствии с перечнем автомобильных дорог общего пользования регионального или межмуниципального значения Амурской области (Приложение № 11 к настоящему Регламенту);

- точную привязку границ земельного участка для размещения объекта к автомобильной дороге (километраж, удаление границ запрашиваемого участка от оси автомобильной дороги);
- обязательства выполнения технических условий на размещение объекта дорожного сервиса;
- информацию о Заявителе, содержащую: почтовый и юридический адрес, Ф.И.О., телефон, банковские реквизиты, регистрационный номер свидетельства о государственной регистрации, ИНН.

3. Порядок предоставления услуг по присоединению объектов дорожного сервиса к автомобильным дорогам

3.1.1. Предоставление услуг по присоединению объектов дорожного сервиса к автомобильным дорогам, предваряется регистрацией поступившего заявления в журнале регистрации, учета и контроля присоединяемых объектов дорожного сервиса к автомобильным дорогам (Приложение № 4 к настоящему Регламенту).

3.1.2. После регистрации в Учреждении заявления о предоставлении услуг по присоединению объектов дорожного сервиса, непосредственный исполнитель изучает предоставленные документы и их содержание на:

- полноту заполнения;
- полноту комплектности;
- правильность оформления;
- соответствие содержания документов требованиям законодательства и нормативных правовых документов;
- наличие в документах в полном объеме сведений, необходимых для осуществления процедуры согласования.

3.1.3. В случае если в представленных документах отсутствуют в полном объеме сведения, необходимые для проведения процедуры согласования и выдачи технических условий, а так же если такие сведения противоречивы, предоставление услуг по присоединению приостанавливаются, а непосредственный исполнитель готовит в двух экземплярах письменное уведомление об этом заявителю.

3.1.4. Уведомление должно содержать:

- причины, препятствующие проведению предоставления услуг по присоединению объекта дорожного сервиса;
- конкретные предложения по устранению этих причин;
- предупреждение об отказе в проведении согласования, если причины приостановления не будут устранены.

3.1.5. После устранения заявителем причин, послуживших основанием для приостановления процедуры предоставления услуг по присоединению, течение срока рассмотрения заявления о предоставлении услуги продолжается.

3.1.6. После изучения представленных документов непосредственный исполнитель обязан провести следующие действия:

- с выездом на место провести обследование земельного участка, на предмет возможности размещения на нем предполагаемого объекта дорожного сервиса;

- проверить соответствие предполагаемого места размещения объекта требованиям нормативно-правовых документов.

3.1.7. По результатам обследования и принятия положительного решения подготовить уведомление о выдаче технических условий для проектных решений на размещение объекта дорожного сервиса, присоединяемого к автомобильной дороге (Приложение № 6 к настоящему Регламенту), либо об отказе в выдаче технических условий на размещение объекта дорожного сервиса, присоединяемого к автомобильной дороге (Приложение № 7 к настоящему Регламенту).

3.1.8. После выдачи технических условий производится их регистрация в журнале учета выданных технических условий на размещение объектов дорожного сервиса, присоединяемых к автомобильным дорогам (Приложение № 8 к настоящему Регламенту).

3.1.9. Выполнение Заявителем технических условий на размещение объекта дорожного сервиса, подтверждается разработкой проектно-сметной документации, согласованной с организациями, чьи коммуникации попадают на отведенные границы предполагаемого объекта дорожного сервиса.

3.1.10. Для разработки проектно-сметной документации на размещение объекта дорожного сервиса Заявитель вправе привлечь стороннюю организацию.

3.1.11. Согласованная всеми заинтересованными лицами проектно-сметная документация направляется на согласование в Учреждение.

3.1.12. Результат принятого Учреждением решения о согласовании размещения объекта дорожного сервиса, присоединяемого к автомобильной дороге, оформляется договором о присоединении соответствующего объекта дорожного сервиса к соответствующей автомобильной дороге.

3.1.13. Договор о присоединении соответствующего объекта дорожного сервиса к соответствующей автомобильной дороге подписывает начальник Учреждения и Заявитель.

4. Основания для отказа в предоставлении услуг по присоединению объектов дорожного сервиса к автомобильным дорогам.

4.1. Решение об отказе в согласовании может быть принято лишь в случаях, когда:

- предоставлен неполный пакет документов;
- в документах отсутствуют в полном объеме сведения, необходимые для осуществления процедуры согласования;
- выявлено несоответствие проектной документации объекта дорожного сервиса требованиям технических условий;

- допущено нарушение требований нормативных актов по безопасности движения транспорта и иных нарушений законодательства РФ;

- при обследовании земельного участка, выявлены причины невозможности размещения объекта дорожного сервиса на данном земельном участке.

Решение об отказе оформляется письменным уведомлением Заявителю и должно содержать конкретные причины отказа, в чётком и понятном для Заявителя изложении.

4.2. В рассмотрении заявления может быть отказано лишь в случаях, когда представленные документы:

- имеют подчистки, зачеркнутые слова или иные, не оговоренные в них исправления;

- текст выполнен карандашом;

- имеют серьезные повреждения, не позволяющие однозначно истолковать содержание документов.

В этом случае заявление возвращается Заявителю с сопроводительным письмом за подписью начальника Учреждения, в котором должны быть указаны конкретные причины отказа в рассмотрении заявления.

Сопроводительное письмо направляется Заявителю в срок не позднее 10-ти рабочих дней с момента регистрации заявления в Учреждении.

5. Порядок обжалования действий (бездействий), осуществляемых в ходе предоставления услуг по присоединению объектов дорожного сервиса к автомобильным дорогам.

5.1. Отказ в рассмотрении заявления, согласовании размещения объекта дорожного сервиса, и иные действия (бездействие) должностных лиц, связанные с предоставлением услуги, если они ущемляют права и законные интересы Заявителя, могут быть обжалованы как во внесудебном, так и судебном порядке.

5.2. В порядке внесудебного обжалования заявитель имеет право обратиться с жалобой устно или письменно к начальнику Учреждения на действия (бездействие) должностных лиц Учреждения и решения, принятые по результатам рассмотрения заявления о предоставлении услуги.

5.3. В письменной жалобе указываются:

- фамилия, имя, отчество заявителя;

- полное наименование юридического лица (в случае обращения от имени юридического лица);

- контактный телефон, почтовый адрес;

- предмет жалобы;

- личная подпись заинтересованного лица (его уполномоченного представителя).

5.4. Письменная жалоба должна быть написана разборчивым почерком, не содержать нецензурных выражений.

5.5. Письменная жалоба должна быть рассмотрена и на неё дан ответ за подписью начальника в течение 15 рабочих дней с момента ее поступления.

5.6. Обжалование решения об отказе в согласовании, рассмотрении заявления и (или) действий (бездействия) должностных лиц, осуществлявших разрешение заявления по существу, в судебном порядке осуществляется в соответствии с действующим законодательством Российской Федерации.

Приложения:

- | | |
|--------------------|--|
| приложение 1 | - форма письменного заявления от юридических и (или) физических лиц с просьбой о согласовании и выдаче технических условий на размещение объекта дорожного сервиса, присоединяемого к автомобильной дороге |
| приложение 2 | - перечень документов, необходимых для согласования и выдачи технических условий на размещение объекта дорожного сервиса, присоединяемого к автомобильной дороге |
| приложение 3 | - проект договора о присоединении объектов дорожного сервиса к автомобильным дорогам общего пользования регионального или межмуниципального значения Амурской области |
| приложение 4 | - форма журнала регистрации, учета и контроля объектов дорожного сервиса, присоединяемых к автомобильной дороге |
| приложение 5 | - технические условия на согласование размещения объекта дорожного сервиса, присоединяемого к автомобильной дороге |
| приложение 6 | - форма уведомления о выдаче технических условий на размещение объекта дорожного сервиса, присоединяемого к автомобильной дороге |
| приложение 7 | - форма уведомления об отказе в выдаче технических условий на размещение объекта дорожного сервиса, присоединяемого к автомобильной дороге |
| приложение 8 | - форма журнала учета выданных технических условий на размещение объектов дорожного сервиса, присоединяемых к автомобильным дорогам |
| приложение 9, 9.1, | - примерные образцы технического плана предполагаемого места размещения объекта дорожного сервиса, присоединяемого к автомобильной дороге |
| приложение 10 | - перечень видов объектов дорожного сервиса, а также стоимость услуг по их присоединению к автомобильным дорогам, согласно постановлению Правительства Амурской области от 04.09.2009 № 376 |
| приложение 11 | - перечень автомобильных дорог общего пользования регионального или межмуниципального значения, Амурской области |

**Форма письменного заявления от юридических и (или) физических лиц с
просьбой о согласовании и выдаче технических условий на размещение
объекта дорожного сервиса, присоединяемого к автомобильной дороге**

Начальнику ГКУ «Амурупрадор»

_____ (Ф.И.О.)

от _____ (Ф.И.О.)

проживающего по адресу: _____ тел. _____

имеющего свидетельство на право деятельности

№ _____ от «___» _____ г.,

выдано _____ (кем выдано)

внесенного в Реестр «___» _____ 20__ г.

под ОГРН _____

ИНН _____

Банковские реквизиты (если есть) _____

ЗАЯВЛЕНИЕ

Прошу выдать технические условия и согласовать размещение _____

_____ (наименование объекта)
стационарного (не стационарного) типа, расположенного в, _____ автодороги
_____ (зона автомобильной дороги)
_____, км ____ + _____ (м) справа (слева).
(наименование автодороги)

Перечень документов, необходимых для выдачи технических условий и согласования размещения объекта дорожного сервиса, к соответствующей дороге прилагаю.

Обязуюсь выполнить требования Технических условий, выданных ГКУ «Амурупрадор».

Приложение:

_____ (предприниматель)

_____ (подпись)

_____ (расшифровка подписи)

Дата заполнения

**Перечень
документов, необходимых для согласования и выдачи технических
условий на размещение объектов дорожного сервиса,
присоединяемых к автомобильной дороге.**

1. Письменное заявление от юридических и (или) физических лиц в адрес Учреждения о своих намерениях присоединить объект дорожного сервиса с обязательным указанием типа объекта (капитального или некапитального), точной привязки к автомобильной дороге (км + м, удаление границ запрашиваемого участка от оси автомобильной дороги), сроков строительства, обязательства выполнения технических условий, выданных Учреждением.

2. Технический план предполагаемого места размещения объекта дорожного сервиса, к соответствующей автомобильной дороге в масштабе 1:500 с нанесением на него объекта дорожного сервиса и существующих инженерных коммуникаций.

3. Акт выбора земельного участка, с приложением к нему схемы размещения земельного участка под строительство объекта дорожного сервиса, утвержденный органами местного самоуправления.

4. Решение органа местного самоуправления о предварительном согласовании места размещения объекта дорожного сервиса с приложением к нему схемы размещения земельного участка под строительство объекта дорожного сервиса или об отказе в размещении данного объекта.

Технические условия на согласование размещения объекта дорожного сервиса, присоединяемого к автомобильной дороге

Государственное казенное учреждение управление автомобильных дорог Амурской области «Амурупрадор», в лице начальника

_____ (Ф.И.О.)

согласовывает размещение _____,
(наименование объекта дорожного сервиса)

присоединяемого к автомобильной дороге _____

_____ (наименование дороги, км +м)

при условии выполнения следующих технических условий:

1. Ближайшую границу земельного участка для размещения объекта дорожного сервиса удалить от оси проезжей части дороги на расстояние не менее _____ м. (за резервную полосу при перспективной реконструкции автодороги под высшую категорию).

2. Для обеспечения беспрепятственного проезда транзитного транспорта предусмотреть строительство переходно-скоростных полос в соответствии со СНиП 2.05.02-85 для _____ технической категории дороги.

3. Радиус кривых при сопряжении дороги со съездом в месте примыкания принять не менее 30 метров (СНиП 2.05.02-85).

4. Продольный уклон площадки объекта дорожного сервиса и съездов к ним должен быть направлен в противоположную сторону от дороги (в пределах радиусов закругления), площадка и съезды к ней должны иметь усовершенствованное покрытие.

5. Для обеспечения продольного водоотвода предусмотреть под съездами устройство водопропускных труб диаметром не менее 1 метра, увязав с существующей системой водоотвода от дороги.

6. На участках устройства переходно-скоростных полос крутизна откосов насыпи должна быть не менее чем 1:4.

7. Конструкция дорожной одежды переходно-скоростных полос и примыканий в пределах радиусов закруглений должна быть равнопрочной с основной дорогой.

8. Участок автодороги в пределах устройства переходно-скоростных полос перекрыть сплошным слоем асфальтобетона.

9. Предусмотреть проектом поэтапное строительство:

- 1 очередь – переходно-скоростные полосы с примыканиями;

- 2 очередь – сама площадка и строительство на ней объекта.

10. При необходимости выполнить освещение переходно-скоростных полос в соответствии с требованиями СНиП 23.05.95 «Естественное и искусственное освещение».

11. Предусмотреть в составе строящегося объекта сервиса общественный туалет, мусоросборники и простейшие средства оказания первой медицинской помощи.

12. Разработать и выполнить мероприятия по обеспечению боковой видимости на примыкании.

13. В соответствии с ГОСТ 52289-2004 «Технические средства организации дорожного движения» разработать схему установки дорожных знаков, сигнальных столбиков, нанесение горизонтальной дорожной разметки и барьерного ограждения. Знаки должны соответствовать второму типоразмеру и требованиям ГОСТ 10807-78.

14. Разработанный проект согласовать с ГИБДД УВД Амурской области и представить на согласование в Учреждение, с копией документа проектной организации на право проектирования автомобильных дорог и сооружений на них.

15. Проектирование, строительство, ремонт и содержание переходно-скоростных полос, съезда (примыкания) должна выполнять специализированная дорожная организация.

16. На период строительства объекта установить временные предупреждающие, информационные дорожные знаки и ограждения для предотвращения съезда транзитного транспорта с автодороги.

17. По окончании работ представить в Учреждение копии исполнительной схемы и актов на скрытые работы.

18. При производстве работ по строительству переходно-скоростных полос и примыканий в пределах радиуса закругления согласовать схему организации и безопасности движения транзитного автотранспорта с ГИБДД УВД Амурской области.

19. При сдаче объекта в эксплуатацию в состав приемочной комиссии включить представителя Учреждения.

20. При невыполнении технических условий ГКУ «Амурупрадор» примыкание ликвидирует.

В случае, если объект возводится или эксплуатируется с грубыми нарушениями настоящих технических условий, Учреждение имеет право отозвать ранее выданное согласование на размещение объекта до устранения заявителем выявленных нарушений.

21. Срок действия технических условий - 1 год.

22. Выполнение строительно-монтажных работ, предусмотренных настоящими техническими условиями, и их последующее содержание обеспечивается заявителем (владельцем объекта) за счет собственных средств.

23. В случае реконструкции автодороги, изменений в действующем законодательстве, других форс-мажорных обстоятельств, влекущих за собой снос строений (в том числе переустройство подъездных путей), Учреждение не несет ответственности по возмещению материальных затрат и убытков владельцу объекта.

24. При намечаемой смене владельца объекта предыдущий владелец должен в срок не менее чем за месяц поставить об этом в известность Учреждение для заключения новых договорных обязательств с новым владельцем объекта.

25. Учреждение осуществляет:

- обязательный технический контроль за ходом строительства подъездов и съездов к объекту, устройством примыканий и переходно-скоростных полос, площадок для остановки и стоянки автомобилей, их обустройством и ходом эксплуатации объекта;

- оперативный контроль за соблюдением заявителем нормативных технических и нормативных правовых документов, регламентирующих размещение объекта вдоль автомобильной дороги общего пользования регионального или межмуниципального

значения, оформляет соответствующие предписания в случае их нарушения, осуществляет контроль за их исполнением.

Начальник

_____ (подпись)

_____ (Ф.И.О.)

Начальник отдела эксплуатации и
ремонта автомобильных дорог

_____ (подпись)

_____ (Ф.И.О.)

Технические условия получил

_____ (подпись)

_____ (Ф.И.О.)

_____ (дата получения)

**Форма уведомления о выдаче технических условий на размещение
объекта дорожного сервиса, присоединяемого к автомобильной дороге.**

МИНИСТЕРСТВО
ТРАНСПОРТА И ДОРОЖНОГО ХОЗЯЙСТВА
АМУРСКОЙ ОБЛАСТИ

ГОСУДАРСТВЕННОЕ КАЗЕННОЕ УЧРЕЖДЕНИЕ
УПРАВЛЕНИЕ АВТОМОБИЛЬНЫХ ДОРОГ
АМУРСКОЙ ОБЛАСТИ «АМУРУПРАДОР»

(ГКУ «АМУРУПРАДОР»)

675000, г. Благовещенск, ул. Зейская, 206
тел./факс(4162) 22-16-12, тел: (4162) 22-16-10
mail@amurdor.ru

Предпринимателю
(Руководителю предприятия)
Ф.И.О., адрес

№ _____

На № _____ от _____

О выдаче технических условий на размещение

_____,
(наименование объекта)

присоединяемого к автомобильной дороге

УВЕДОМЛЕНИЕ

ГКУ «Амурупрадор» в результате обследования земельного участка на предмет
возможного размещения на нем _____

(наименование объекта)

стационарного (не стационарного) типа, присоединяемого к автомобильной дороге

(наименование автодороги)

км _____ + _____ м справа (слева), выдает технические условия на размещение
соответствующего объекта дорожного сервиса при условии их надлежащего
выполнения.

Приложение:

1. Технические условия № _____ от « ____ » _____ 20 ____ г.

Начальник

(подпись)

(Ф.И.О.)

**Форма уведомления об отказе в выдаче технических условий на размещение
объекта дорожного сервиса, присоединяемого к автомобильной дороге.**

МИНИСТЕРСТВО
ТРАНСПОРТА И ДОРОЖНОГО ХОЗЯЙСТВА
АМУРСКОЙ ОБЛАСТИ
ГОСУДАРСТВЕННОЕ КАЗЕННОЕ УЧРЕЖДЕНИЕ
УПРАВЛЕНИЕ АВТОМОБИЛЬНЫХ ДОРОГ
АМУРСКОЙ ОБЛАСТИ «АМУРУПРАДОР»

(ГКУ «АМУРУПРАДОР»)

675000, г. Благовещенск, ул. Зейская, 206
тел./факс(4162) 22-16-12, тел: (4162) 22-16-10
mail@amurdor.ru

Предпринимателю
(Руководителю предприятия)
Ф.И.О., адрес

№ _____
На № _____ от _____

Об отказе в выдаче технических условий
на размещение _____,
(наименование объекта)
присоединяемого к автомобильной дороге

УВЕДОМЛЕНИЕ

ГКУ «Амурупрадор» в результате обследования земельного участка на предмет
возможного размещения на нем

_____ (наименование объекта)
стационарного (не стационарного) типа, присоединяемого к автомобильной дороге

_____ (наименование автодороги)
км _____ + _____ м справа (слева), сообщает об отказе в выдаче технических
условий на размещение соответствующего объекта дорожного сервиса, так как

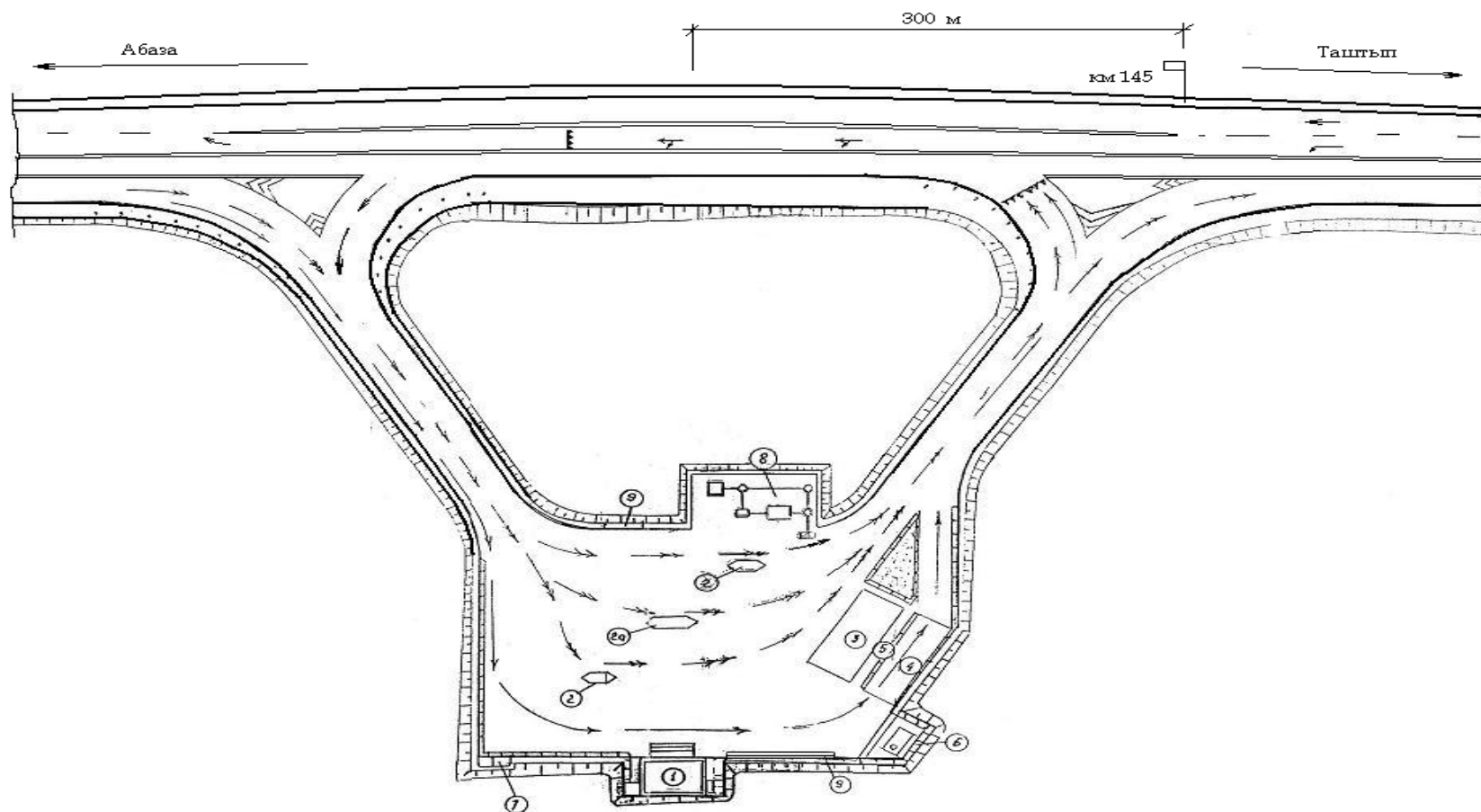
_____ (далее указывается причина отказа в согласовании)

Начальник

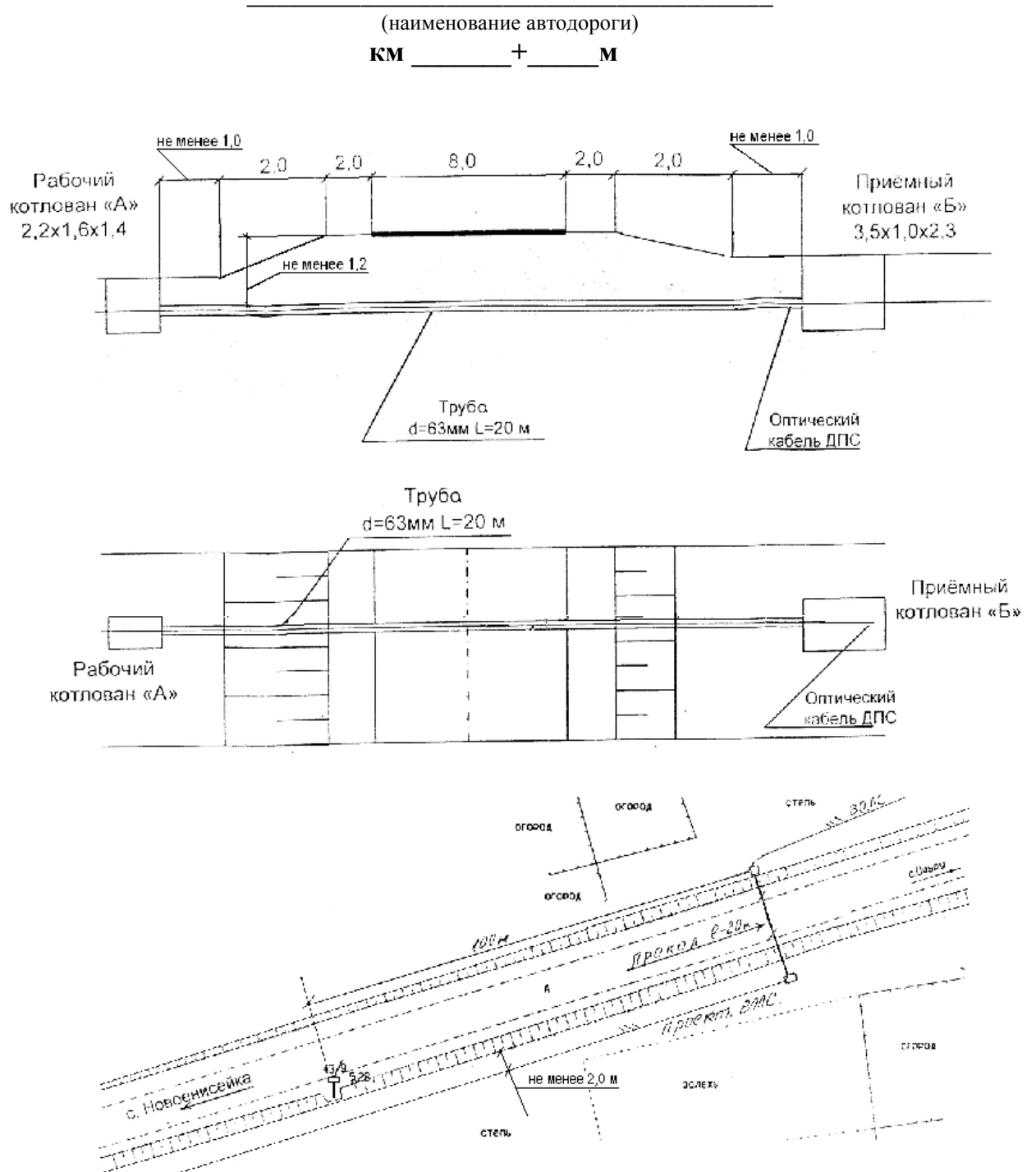
_____ (подпись)

_____ (Ф.И.О.)

Примерный образец технического плана
предполагаемого места размещения _____,
(наименование объекта сервиса)
_____, км _____ + _____ справа (слева)

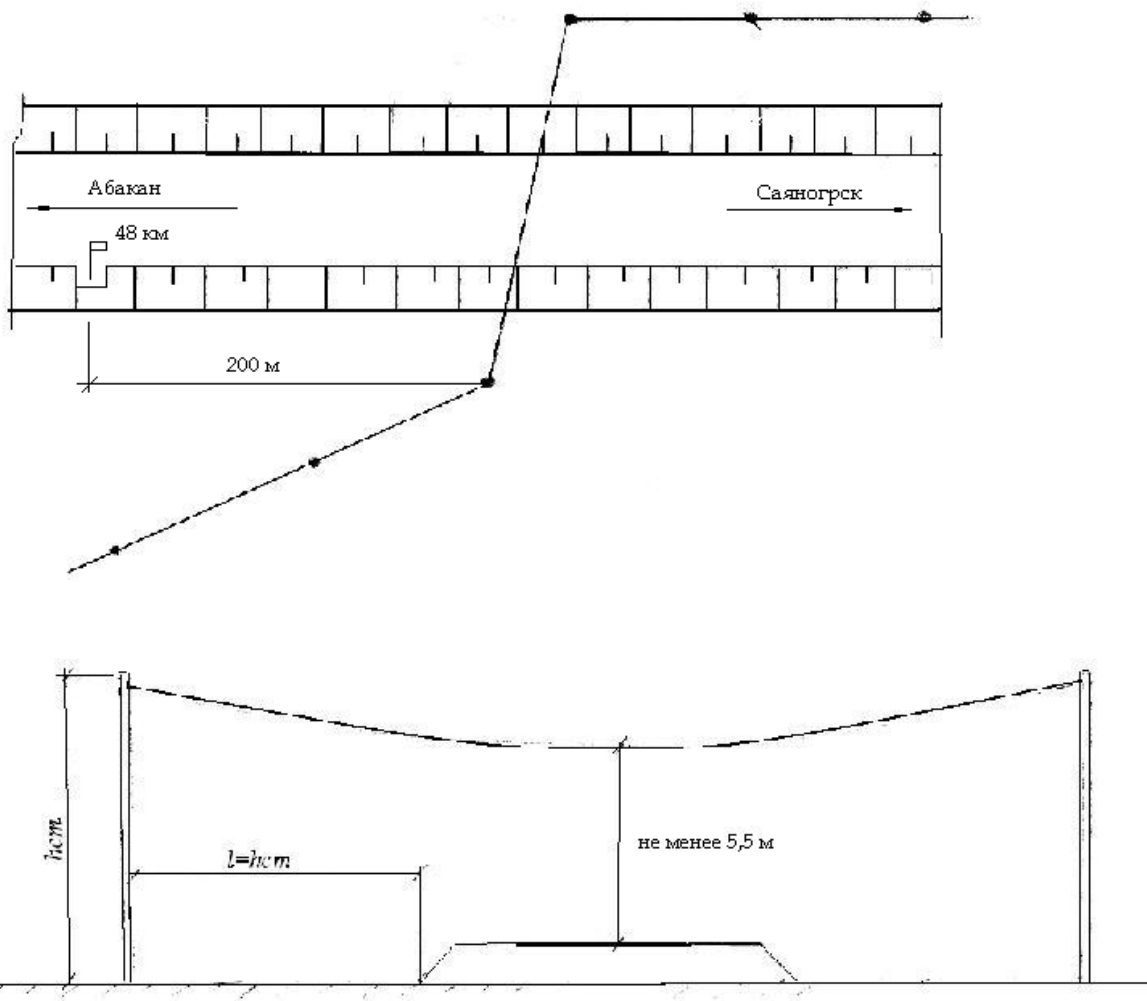


**Примерный образец
технического плана прокладки кабеля методом прокола
через автомобильную дорогу**



**Примерный образец
технического плана прокладки воздушной линии электропередачи
через автомобильную дорогу**

КМ _____ + _____ М



Перечень
видов объектов дорожного сервиса и стоимость услуг по их
присоединению к автомобильным дорогам, согласно постановлению
Правительства Амурской области от 04.08.2009 № 376

№ п/п	Виды объектов дорожного сервиса	Стоимость услуг, в рублях
1.	Одиночные киоски, лотки, палатки, торговля с автомобиля	4620
2.	Временный магазин, пункт питания	6545
3.	Информационная стела, указатели, щиты (кроме рекламы)	3465
4.	Кафе, ресторан	13475
5.	Магазин	14630
6.	Пункт обслуживания автомобилей (шиномонтаж, ремонт, мойка и т.п.)	13514
7.	Рынок, автоцентр, автосалон и т.п.	31956
8.	Площадка для отстоя транспорта	32726
9.	Автозаправочные станции	84702
10.	Мотель, кемпинг	96253
11.	Комплекс дорожного сервиса	103953
12.	Торговый комплекс	86627
13.	Здания и сооружения, обслуживающие грузовой транспорт (грузовые автостанции, терминалы, платные стоянки и т.п.)	103953

Приложение № 11
к Регламенту

Утвержден
постановлением
Правительства
Амурской области
от 12 мая 2010 г. N 223

**ПЕРЕЧЕНЬ
АВТОМОБИЛЬНЫХ ДОРОГ ОБЩЕГО ПОЛЬЗОВАНИЯ РЕГИОНАЛЬНОГО
ИЛИ МЕЖМУНИЦИПАЛЬНОГО ЗНАЧЕНИЯ АМУРСКОЙ ОБЛАСТИ**

N п/п	Идентификационный номер	Наименование автомобильных дорог	Границы автомобильной дороги (участков дороги) в пределах муниципального образования		Протяженность, км
			наименование муниципального образования (населенного пункта)	начало дороги (участка дороги), км - конец дороги (участка дороги), км	
1	2	3	4	5	6
1.	10 ОП РЗ 10К-001	Алексеевка - Петровка	Мазановский р-н	0,0 - 18,0	18,0
2.	10 ОП РЗ 10К-002	"Амур" - Лермонтово в том числе:	Мазановский р-н	5,5 - 6,5	15,0
			Серышевский р-н	0,0 - 5,5,	1,0
			Серышевский р-н	6,5 - 15,0	14,0
3.	10 ОП РЗ 10К-003	"Амур" - Новоохочье	Серышевский р-н	0,0 - 3,0	3,0
4.	10 ОП РЗ 10К-004	Арга - Веселое	Серышевский р-н	0,0 - 3,0	3,0

5.	10 ОП РЗ 10К-005	Архара - Вольное	Архаринский р-н	0,0 - 27,0	27,0
6.	10 ОП РЗ 10К-006	Архара - Грибовка	Архаринский р-н	0,0 - 24,5	24,5
7.	10 ОП РЗ 10К-007	Архара - Иннокентьевка	Архаринский р-н	0,0 - 33,0	33,0
8.	10 ОП РЗ 10К-008	Архара - Новосергеевка	Архаринский р-н	0,0 - 31,0	31,0
9.	10 ОП РЗ 10К-009	Архара - Новоспасск	Архаринский р-н	0,0 - 47,1	47,1
10.	10 ОП РЗ 10К-010	Архара - Сагибово	Архаринский р-н	0,0 - 96,0	96,0
11.	10 ОП РЗ 10К-011	Белогорск - Бочкаревка	Серышевский р-н	0,0 - 1,8	1,8
12.	10 ОП РЗ 10К-012	Белогорск - Великокнязевка - Томичи	Белогорский р-н	0,0 - 75,5	75,5
13.	10 ОП РЗ 10К-013	Белогорск - Новое - Ромны в том числе:	Белогорский р-н Ромненский р-н	0,0 - 46,3 46,3 - 62,0	62,0 46,3 15,7
14.	10 ОП РЗ 10К-014	Белогорск - Серышево в том числе:	Белогорский р-н Серышевский р-н	0,0 - 0,5 0,5 - 23,0	23,0 0,5 22,5
15.	10 ОП РЗ 10К-015	Белогорск - Серышево - Фроловка	Серышевский р-н	0,0 - 23,0	23,0
16.	10 ОП РЗ 10К-016	Белогорск - Серышево - Широкий Лог	Серышевский р-н	0,0 - 47,5	47,5
17.	10 ОП РЗ 10К-017	Белогорье - Марково	Благовещенский р-н	7,5 - 26,0	18,5
18.	10 ОП РЗ 10К-018	Белоярово - Дружное	Мазановский р-н	0,0 - 26,5	26,5

19.	10 ОП РЗ 10К-019	Березовка - р. Зея	Ивановский р-н	0,0 - 17,4	17,4
20.	10 ОП РЗ 10К-020	Березовка - Семиозерка	Ивановский р-н	0,0 - 11,1	11,1
21.	10 ОП РЗ 10К-021	Бичура - Маргаритовка	Мазановский р-н	0,0 - 28,0	28,0
22.	10 ОП РЗ 10К-022	Благовещенск - Гомелевка			175,0
		в том числе:	Благовещенский р-н	11,0 - 18,4	7,4
			Тамбовский р-н	18,4 - 78,2	59,8
			Октябрьский р-н	78,2 - 97,6	19,4
			Михайловский р-н	97,6 - 125,0	27,4
			Бурейский р-н	125,0 - 151,0	29,0
				171,0 - 186,0	15,0
			г. Райчихинск	151,0 - 171,0	20,0
23.	10 ОП РЗ 10К-023	Благовещенск - Бибиково			68,5
		в том числе:	г. Благовещенск	0,0 - 17,0	17,0
			Благовещенский р-н	17,0 - 68,5	51,5
24.	10 ОП РЗ 10К-024	Благовещенск - Свободный			136,8
		в том числе:	г. Благовещенск	6,0 - 17,0	11,0
			Благовещенский р-н	17,0 - 97,6	80,6
			Свободненский р-н	97,6 - 142,8	45,2
25.	10 ОП РЗ 10К-025	Болдыревка - Аврамовка	Завитинский р-н	0,0 - 8,0	8,0
26.	10 ОП РЗ 10К-026	Большая Сазанка - Воронжа	Серышевский р-н	0,0 - 5,0	5,0
27.	10 ОП РЗ 10К-027	Большая Сазанка - Ключики	Серышевский р-н	0,0 - 8,0	8,0

28.	10 ОП РЗ 10К-028	Братолюбовка - Амаранка	Ромненский р-н	0,0 - 18,0	18,0
29.	10 ОП РЗ 10К-029	Буряя - Долдыкан	Бурейский р-н	0,0 - 12,4	12,4
30.	10 ОП РЗ 10К-030	Буряя - Кивдо-Тюкан	Бурейский р-н	0,0 - 10,6	10,6
31.	10 ОП РЗ 10К-031	Буряя - Родионовка - Вахирево	Бурейский р-н	0,0 - 53,7	53,7
32.	10 ОП РЗ 10К-032	Верхняя Полтавка - Новоалександровка			14,0
		в том числе:	Константиновский р-н	0,0 - 8,3	8,3
			Тамбовский р-н	8,3 - 14,0	5,7
33.	10 ОП РЗ 10К-033	Верхний Уртуй - Зеньковка	Константиновский р-н	0,0 - 39,1	39,1
34.	10 ОП РЗ 10К-034	Варваровка - Песчаноозерка	Октябрьский р-н	0,0 - 4,4	4,4
35.	10 ОП РЗ 10К-035	Введеновка - Февральск - Экимчан			302,3
		в том числе:	Серышевский р-н	0,0 - 7,0	7,0
			Мазановский р-н	7,0 - 186,2	179,2
			Селемджинский р-н	186,2 - 302,3	116,1
36.	10 ОП РЗ 10К-036	Верное - Мелехино	Серышевский р-н	0,0 - 31,0	31,0
37.	10 ОП РЗ 10К-037	Возжаевка - Луговое	Белогорский р-н	0,0 - 22,4	22,4
38.	10 ОП РЗ 10К-038	Возжаевка - Чернетчено	Белогорский р-н	0,0 - 19,3	19,3
39.	10 ОП РЗ 10К-039	Волково - Грибское - Дроново	Благовещенский р-н	0,0 - 14,1	14,1

40.	10 ОП РЗ 10К-040	Воскресеновка - Кавказ в том числе:	Михайловский р-н Бурейский р-н	0,0 - 6,0, 7,5 - 10,7 6,0 - 7,5	10,7 9,2 1,5
41.	10 ОП РЗ 10К-041	Воскресеновка - Шумиловка	Михайловский р-н	0,0 - 8,3	8,3
42.	10 ОП РЗ 10К-042	Гомелевка - Новобурейский - Куликовка в том числе:	Бурейский р-н пгт Новобурейский	0,0 - 21,3 21,3 - 41,4	41,4 21,3 20,1
43.	10 ОП РЗ 10К-043	Грибское - Передовое - Удобное	Благовещенский р-н	0,0 - 15,0	15,0
44.	10 ОП РЗ 10К-044	Дальневосточное - Урожайное	Ромненский р-н	0,0 - 9,4	9,4
45.	10 ОП РЗ 10К-045	Демьяновка - Куприяновка	Завитинский р-н	0,0 - 9,5	9,5
46.	10 ОП РЗ 10К-046	Державинка - Автономовка	Серышевский р-н	0,0 - 11,0	11,0
47.	10 ОП РЗ 10К-047	Джалинда - Воскресеновка	Сковородинский р-н	0,0 - 34,0	34,0
48.	10 ОП РЗ 10К-048	Дим - Новопетровка в том числе:	Михайловский р-н Константиновский р-н	0,0 - 11,2 11,2 - 16,8	16,8 11,2 5,6
49.	10 ОП РЗ 10К-049	Домикан - Каменка	Архаринский р-н	0,0 - 14,9	14,9
50.	10 ОП РЗ 10К-050	Екатеринославка - Беляковка	Октябрьский р-н	0,0 - 45,5	45,5
51.	10 ОП РЗ 10К-051	Екатеринославка -			35,0

		Преображеновка			
		в том числе:	Октябрьский р-н	0,0 - 13,1, 20,8 - 35,0	27,3
			Ромненский р-н	13,1 - 20,8	7,7
52.	10 ОП РЗ 10К-052	Екатеринославка - Тамбовка - Константиновка			144,9
		в том числе:	Октябрьский р-н	0,0 - 58,79	58,79
			Тамбовский р-н	58,79 - 84,8 88,6 - 108,5	45,9
			с. Тамбовка	84,8 - 88,6	3,8
			Константиновский р-н	108,5 - 142,0	33,5
			с. Константиновка	142,0 - 144,9	2,9
53.	10 ОП РЗ 10К-053	Екатеринославка - Харьковка	Октябрьский р-н	0,0 - 43,0	43,0
54.	10 ОП РЗ 10К-054	Ерковцы - Николаевка - Среднебелая	Ивановский р-н	0,0 - 38,3	38,3
55.	10 ОП РЗ 10К-055	Ерковцы - Черкасовка	Ивановский р-н	0,0 - 8,0	8,0
56.	10 ОП РЗ 10К-056	Завитинск - Верхнеильиновка	Завитинский р-н	0,0 - 31,3	31,3
57.	10 ОП РЗ 10К-057	Завитинск - Поярково			82,0
		в том числе:	Завитинский р-н	0,0 - 32,4	32,4
			Михайловский р-н	32,4 - 82,0	49,6
58.	10 ОП РЗ 10К-058	Завитинск - Поярково - Платово	Завитинский р-н	0,0 - 26,0	26,0

59.	10 ОП РЗ 10К-059	Завитинск - Поярково - Ильиновка в том числе:	Михайловский р-н Октябрьский р-н	0,0 - 42,7 42,7 - 45,0	45,0 42,7 2,3
60.	10 ОП РЗ 10К-060	Завитинск - Поярково - Привольное	Михайловский р-н	0,0 - 16,0	16,0
61.	10 ОП РЗ 10К-061	Завитинск - Райчихинск в том числе:	г. Завитинск Завитинский р-н	0,0 - 4,0 4,0 - 36,3	36,3 4,0 32,3
62.	10 ОП РЗ 10К-062	Заречное - Могилевка - Грибовка	Архаринский р-н	0,0 - 19,5	19,5
63.	10 ОП РЗ 10К-063	Заречное - Озеряне	Белогорский р-н	0,0 - 6,4	6,4
64.	10 ОП РЗ 10К-064	Заречное - Сиан	Зейский р-н	0,0 - 42,4	42,4
65.	10 ОП РЗ 10К-065	Заречный - Муравьевка - Константиновка в том числе:	Благовещенский р-н Тамбовский р-н Константиновский р-н с. Константиновка	0,0 - 18,0 18,0 - 62,3 62,3 - 89,9 89,9 - 90,5	90,5 18,0 44,3 27,6 0,6
66.	10 ОП РЗ 10К-066	Зеленый Бор - Красный Яр	Михайловский р-н	0,0 - 20,4	20,4
67.	10 ОП РЗ 10К-067	Зельвино - Асташиха	Бурейский р-н	0,0 - 32,1	32,1
68.	10 ОП РЗ 10К-068	Зея - Золотая Гора	Зейский р-н	0,0 - 84,5	84,5

69.	10 ОП РЗ 10К-069	Зея - Поляковский	Зейский р-н	0,0 - 125,1	125,1
70.	10 ОП РЗ 10К-070	Зея - Снежногорский	Зейский р-н	0,0 - 20,0	20,0
71.	10 ОП РЗ 10К-071	Зея - Тыгда			103,8
		в том числе:	Зейский р-н	0,0 - 70,5	70,5
			Магдагачинский р-н	70,5 - 103,8	33,3
72.	10 ОП РЗ 10К-072	Знаменка - Кузмичи	Ромненский р-н	0,0 - 1,6	1,6
73.	10 ОП РЗ 10К-073	Ивановка - Андреевка	Ивановский р-н	0,0 - 15,2	15,2
74.	10 ОП РЗ 10К-074	Ивановка - Варваровка - Панино			77,9
		в том числе:	Ивановский р-н	0,0 - 41,0	41,0
			Октябрьский р-н	41,0 - 77,9	36,9
75.	10 ОП РЗ 10К-075	Ивановка - Поздеевка			80,4
		в том числе:	с. Ивановка	0,0 - 2,0	2,0
			Ивановский р-н	2,0 - 48,0	46,0
			Ромненский р-н	48,0 - 80,4	32,4
76.	10 ОП РЗ 10К-076	Ивановка - Правовосточное	Ивановский р-н	0,0 - 12,6	12,6
77.	10 ОП РЗ 10К-077	Ивановка - Толстовка			16,0
		в том числе:	Ивановский р-н	0,0 - 12,0	12,0
			Тамбовский р-н	12,0 - 16,0	4,0
78.	10 ОП РЗ 10К-078	Ивановка - Успенровка	Ивановский р-н	0,0 - 8,4	8,4

79.	10 ОП РЗ 10К-079	Ивановка - Черемхово	Ивановский р-н	0,0 - 11,4	11,4
80.	10 ОП РЗ 10К-080	Казанка - Сретенка	Серышевский р-н	0,0 - 13,1	13,1
81.	10 ОП РЗ 10К-081	Камышенка - Белый Яр	Завитинский р-н	0,0 - 15,3	15,3
82.	10 ОП РЗ 10К-082	Константиновка - Новопетровка			27,8
		в том числе:	с. Константиновка	0,0 - 2,9	2,9
			Константиновский р-н	2,9 - 27,8	24,9
83.	10 ОП РЗ 10К-083	Короли - Верхнебелое			18,0
		в том числе:	Октябрьский р-н	0,0 - 12,0	12,0
			Ромненский р-н	12,0 - 18,0	6,0
84.	10 ОП РЗ 10К-084	Коршуновка - Нижнезавитинка	Михайловский р-н	0,0 - 10,0	10,0
85.	10 ОП РЗ 10К-085	Каховка - Серединное	Ромненский р-н	0,0 - 7,5	7,5
86.	10 ОП РЗ 10К-086	Крестовоздвиженка - Коврижка	Константиновский р-н	0,0 - 10,4	10,4
87.	10 ОП РЗ 10К-087	Крестовоздвиженка - Поярково - Калинино			118,0
		в том числе:	Константиновский р-н	0,0 - 30,0	30,0
			Михайловский р-н	30,0 - 118,0	88,0
88.	10 ОП РЗ 10К-088	Куприяновка - Подоловка	Завитинский р-н	0,0 - 12,9	12,9
89.	10 ОП РЗ 10К-089	Куропатино - Корфово	Тамбовский р-н	0,0 - 25,0	25,0
90.	10 ОП РЗ 10К-090	Ларба - Усть-Уркима	Тындинский р-н	0,0 - 23,0	23,0

91.	10 ОП РЗ 10К-091	Ленинское - Михайловка	Архаринский р-н	0,0 - 9,0	9,0
92.	10 ОП РЗ 10К-092	Липовка - Лебяжье	Серышевский р-н	0,0 - 9,0	9,0
93.	10 ОП РЗ 10К-093	Лозовое - Камышевка	Белогорский р-н	0,0 - 20,3	20,3
94.	10 ОП РЗ 10К-094	Лозовое - Садовое - Лермонтовка	Тамбовский р-н	0,0 - 16,5	16,5
95.	10 ОП РЗ 10К-095	Луговое - Новоалексеевка - Троицкое	Ивановский р-н	0,0 - 42,8	42,8
96.	10 ОП РЗ 10К-096	Любимое - Морозовка	Ромненский р-н	0,0 - 6,7	6,7
97.	10 ОП РЗ 10К-097	Магдагачи - Гонжа - Кислый Ключ	Магдагачинский р-н	0,0 - 44,6	44,6
98.	10 ОП РЗ 10К-098	Магдагачи - Толбузино	Магдагачинский р-н	0,0 - 47,5	47,5
99.	10 ОП РЗ 10К-099	Магдагачи - Тыгда	Магдагачинский р-н	0,0 - 59,7	59,7
100.	10 ОП РЗ 10К-100	Максимовка - Трудовой	Октябрьский р-н	0,0 - 33,0	33,0
101.	10 ОП РЗ 10К-101	Михайловка - Петропавловка	Михайловский р-н	0,0 - 8,0	8,0
102.	10 ОП РЗ 10К-102	Муравьевка - Корфово	Тамбовский р-н	0,0 - 16,7	16,7
103.	10 ОП РЗ 10К-103	Некрасовка - Захарьевка	Белогорский р-н	0,0 - 5,4	5,4
104.	10 ОП РЗ 10К-104	Некрасовка - Новоназаровка	Белогорский р-н	0,0 - 8,2	8,2
105.	10 ОП РЗ 10К-105	Нижние Бузули - Новоострополь	Свободненский р-н	0,0 - 11,2	11,2
106.	10 ОП РЗ 10К-106	Нижняя Ильиновка - Ярославка	Михайловский р-н	0,0 - 2,7	2,7
107.	10 ОП РЗ 10К-107	Нижняя Полтавка -	Константиновский р-н	0,0 - 25,4	25,4

		Зеньковка			
108.	10 ОП РЗ 10К-108	Николаевка - Александровка	Зейский р-н	0,0 - 5,0	5,0
109.	10 ОП РЗ 10К-109	Николаевка - Лермонтовка	Тамбовский р-н	0,0 - 18,3	18,3
110.	10 ОП РЗ 10К-110	Новоалександровка - Лиманное	Тамбовский р-н	0,0 - 6,0	6,0
111.	10 ОП РЗ 10К-111	Нововоскресеновка - Аносово	Шимановский р-н	0,0 - 7,0	7,0
112.	10 ОП РЗ 10К-112	Новое - Мостовое	Белогорский р-н	0,0 - 12,0	12,0
113.	10 ОП РЗ 10К-113	Новороссийка - Климовка - Рогозовка	Ромненский р-н	0,0 - 30,9	30,9
114.	10 ОП РЗ 10К-114	Новоспасск - Иннокентьевка	Архаринский р-н	0,0 - 55,8	55,8
115.	10 ОП РЗ 10К-115	Новотроицкое - Ключи	Константиновский р-н	0,0 - 8,8	8,8
116.	10 ОП РЗ 10К-116	Обход г. Завитинск	Завитинский р-н	0,0 - 6,6	6,6
117.	10 ОП РЗ 10К-117	Обход г. Шимановск	Шимановский р-н	0,0 - 7,4	7,4
118.	10 ОП РЗ 10К-118	Обход пгт Буря	Бурейский р-н	0,0 - 5,2	5,2
119.	10 ОП РЗ 10К-119	Обход с. Ромны	Ромненский р-н	0,0 - 4,2	4,2
120.	10 ОП РЗ 10К-120	Обход с. Тамбовка	Тамбовский р-н	0,0 - 3,9	3,9
121.	10 ОП РЗ 10К-121	Озерное - Ключики	Серышевский р-н	0,0 - 3,4	3,4
122.	10 ОП РЗ 10К-122	Песчаноозерка - Преображеновка	Октябрьский р-н	0,0 - 10,4	10,4
123.	10 ОП РЗ 10К-123	Подгорный - Бардагон	Свободненский р-н	0,0 - 5,0	5,0

124.	10 ОП РЗ 10К-124	Подъезд к с. Зеньковка в том числе:	Тамбовский р-н	0,0 - 3,0	3,0
			Константиновский р-н	3,0 - 7,2	4,2
125.	10 ОП РЗ 10К-125	Подъезд к аэропорту	Зейский р-н	0,0 - 0,7	0,7
126.	10 ОП РЗ 10К-126	Подъезд к г. Белогорск	Белогорский р-н	0,0 - 2,5	2,5
127.	10 ОП РЗ 10К-127	Подъезд к ж.-д. ст. Ульручьи от автомобильной дороги "Амур"	Сковородинский р-н	0,0 - 6,8	6,8
128.	10 ОП РЗ 10К-128	Подъезд к с. Алгач	Зейский р-н	0,0 - 1,0	1,0
129.	10 ОП РЗ 10К-129	Подъезд к пгт Архара	Архаринский р-н	0,0 - 2,5	2,5
130.	10 ОП РЗ 10К-130	Подъезд к пгт Ерофей Павлович	Сковородинский р-н	0,0 - 3,8	3,8
131.	10 ОП РЗ 10К-131	Подъезд к п. Зазейский	Благовещенский р-н	0,0 - 10,8	10,8
132.	10 ОП РЗ 10К-132	Подъезд к ж.-д. ст. Мадалан	Сковородинский р-н	0,0 - 4,9	4,9
133.	10 ОП РЗ 10К-133	Подъезд к п. Мухинский	Октябрьский р-н	0,0 - 6,1	6,1
134.	10 ОП РЗ 10К-134	Подъезд к пгт Новобурейский	Бурейский р-н	0,0 - 1,0	1,0
135.	10 ОП РЗ 10К-135	Подъезд к пгт Сиваки	Магдагачинский р-н	0,0 - 9,7	9,7
136.	10 ОП РЗ 10К-136	Подъезд к п. Таежный	Октябрьский р-н	0,0 - 2,8	2,8
137.	10 ОП РЗ 10К-137	Подъезд к с. Тахтамыгда	Сковородинский р-н	0,0 - 1,3	1,3
138.	10 ОП РЗ 10К-138	Подъезд к п. Чалганы	Магдагачинский р-н	0,0 - 6,1	6,1

139.	10 ОП РЗ 10К-139	Подъезд к с. Абайкан	Мазановский р-н	0,0 - 0,3	0,3
140.	10 ОП РЗ 10К-140	Подъезд к с. Актай	Шимановский р-н	0,0 - 15,5	15,5
141.	10 ОП РЗ 10К-141	Подъезд к с. Амуро-Балтийск	Зейский р-н	0,0 - 0,3	0,3
142.	10 ОП РЗ 10К-142	Подъезд к с. Арсентьевка	Михайловский р-н	0,0 - 6,5	6,5
143.	10 ОП РЗ 10К-143	Подъезд к с. Безымянное	Бурейский р-н	0,0 - 3,2	3,2
144.	10 ОП РЗ 10К-144	Подъезд к с. Белогорье в том числе:	Благовещенский р-н г. Благовещенск	0,0 - 2,0 2,0 - 5,1	5,1 2,0 3,1
145.	10 ОП РЗ 10К-145	Подъезд к с. Белоцерковка	Белогорский р-н	0,0 - 4,2	4,2
146.	10 ОП РЗ 10К-146	Подъезд к с. Березовка	Зейский р-н	0,0 - 1,5	1,5
147.	10 ОП РЗ 10К-147	Подъезд к с. Богословка	Мазановский р-н	0,0 - 1,6	1,6
148.	10 ОП РЗ 10К-148	Подъезд к с. Борисово	Октябрьский р-н	0,0 - 2,0	2,0
149.	10 ОП РЗ 10К-149	Подъезд к с. Бочкаревка	Серьшевский р-н	0,0 - 4,0	4,0
150.	10 ОП РЗ 10К-150	Подъезд к с. Верхнебелое	Ромненский р-н	0,0 - 3,8	3,8
151.	10 ОП РЗ 10К-151	Подъезд к с. Виноградовка	Бурейский р-н	0,0 - 1,6	1,6
152.	10 ОП РЗ 10К-152	Подъезд к с. Владимировка	Благовещенский р-н	0,0 - 8,1	8,1
153.	10 ОП РЗ 10К-153	Подъезд к с. Войково	Константиновский р-н	0,0 - 1,2	1,2
154.	10 ОП РЗ 10К-154	Подъезд к с. Волково	Благовещенский р-н	0,0 - 2,4	2,4
155.	10 ОП РЗ 10К-155	Подъезд к с. Георгиевка	Октябрьский р-н	0,0 - 2,1	2,1
156.	10 ОП РЗ 10К-156	Подъезд к с. Голубое	Свободненский р-н	0,0 - 8,6	8,6

157.	10 ОП РЗ 10К-157	Подъезд к с. Грязнушка	Благовещенский р-н	0,0 - 9,6	9,6
158.	10 ОП РЗ 10К-158	Подъезд к п. Гудачи	Магдагачинский р-н	0,0 - 0,7	0,7
159.	10 ОП РЗ 10К-159	Подъезд к с. Гулик	Зейский р-н	0,0 - 6,4	6,4
160.	10 ОП РЗ 10К-160	Подъезд к с. Гуран	Свободненский р-н	0,0 - 13,4	13,4
161.	10 ОП РЗ 10К-161	Подъезд к с. Дим	Михайловский р-н	0,0 - 1,2	1,2
162.	10 ОП РЗ 10К-162	Подъезд к с. Дмитриевка	Свободненский р-н	0,0 - 2,3	2,3
163.	10 ОП РЗ 10К-163	Подъезд к с. Добрянка	Серышевский р-н	0,0 - 5,9	5,9
164.	10 ОП РЗ 10К-164	Подъезд к с. Дубровка	Белогорский р-н	0,0 - 1,0	1,0
165.	10 ОП РЗ 10К-165	Подъезд к с. Екатеринославка	Октябрьский р-н	0,0 - 7,5	7,5
166.	10 ОП РЗ 10К-166	Подъезд к с. Жариково	Тамбовский р-н	0,0 - 2,8	2,8
167.	10 ОП РЗ 10К-167	Подъезд к с. Зиговка	Свободненский р-н	0,0 - 6,5	6,5
168.	10 ОП РЗ 10К-168	Подъезд к с. Знаменка	Ромненский р-н	0,0 - 5,7	5,7
169.	10 ОП РЗ 10К-169	Подъезд к с. Ивановка	Зейский р-н	0,0 - 5,9	5,9
170.	10 ОП РЗ 10К-170	Подъезд к с. Ивановка	Ивановский р-н	0,0 - 3,1	3,1
171.	10 ОП РЗ 10К-171	Подъезд к п. Ивановский	Мазановский р-н	0,0 - 11,0	11,0
172.	10 ОП РЗ 10К-172	Подъезд к п. Источный	Свободненский р-н	0,0 - 4,0	4,0
173.	10 ОП РЗ 10К-173	Подъезд к с. Кавказ	Михайловский р-н	0,0 - 17,0	17,0
174.	10 ОП РЗ 10К-174	Подъезд к с. Ключи	Константиновский р-н	0,0 - 9,9	9,9
175.	10 ОП РЗ 10К-175	Подъезд к с. Козловка	Мазановский р-н	0,0 - 1,4	1,4

176.	10 ОП РЗ 10К-176	Подъезд к с. Козьмодемьяновка	Тамбовский р-н	0,0 - 2,0	2,0
177.	10 ОП РЗ 10К-177	Подъезд к с. Красная Орловка	Михайловский р-н	0,0 - 1,0	1,0
178.	10 ОП РЗ 10К-178	Подъезд к с. Красная Поляна	Серьшевский р-н	0,0 - 3,4	3,4
179.	10 ОП РЗ 10К-179	Подъезд к с. Красный Исток	Архаринский р-н	0,0 - 0,7	0,7
180.	10 ОП РЗ 10К-180	Подъезд к с. Кутилово	Октябрьский р-н	0,0 - 2,7	2,7
181.	10 ОП РЗ 10К-181	Подъезд к с. Лазаревка	Тамбовский р-н	0,0 - 7,0	7,0
182.	10 ОП РЗ 10К-182	Подъезд к с. Ленинское	Архаринский р-н	0,0 - 1,0	1,0
183.	10 ОП РЗ 10К-183	Подъезд к с. Липовка	Тамбовский р-н	0,0 - 7,0	7,0
184.	10 ОП РЗ 10К-184	Подъезд к с. Лозовое	Тамбовский р-н	0,0 - 1,0	1,0
185.	10 ОП РЗ 10К-185	Подъезд к с. Лохвицы	Белогорский р-н	0,0 - 1,7	1,7
186.	10 ОП РЗ 10К-186	Подъезд к с. Малая Сазанка	Свободненский р-н	0,0 - 3,0	3,0
187.	10 ОП РЗ 10К-187	Подъезд к с. Малиновка	Шимановский р-н	0,0 - 1,8	1,8
188.	10 ОП РЗ 10К-188	Подъезд к с. Малый Эргель	Свободненский р-н	0,0 - 1,0	1,0
189.	10 ОП РЗ 10К-189	Подъезд к с. Маркучи	Свободненский р-н	0,0 - 6,0	6,0
190.	10 ОП РЗ 10К-190	Подъезд к с. Марьяновка	Октябрьский р-н	0,0 - 6,7	6,7
191.	10 ОП РЗ 10К-191	Подъезд к с. Мухино	Шимановский р-н	0,0 - 4,4	4,4
192.	10 ОП РЗ 10К-192	Подъезд к с. Натальино	Благовещенский р-н	0,0 - 4,2	4,2
193.	10 ОП РЗ 10К-193	Подъезд к с. Некрасовка	Белогорский р-н	0,0 - 8,0	8,0

194.	10 ОП РЗ 10К-194	Подъезд к с. Николаевка	Зейский р-н	0,0 - 1,0	1,0
195.	10 ОП РЗ 10К-195	Подъезд к с. Новгородка	Свободненский р-н	0,0 - 3,3	3,3
196.	10 ОП РЗ 10К-196	Подъезд к с. Новоалексеевка	Завитинский р-н	0,0 - 13,8	13,8
197.	10 ОП РЗ 10К-197	Подъезд к с. Новогеооргиевка	Михайловский р-н	0,0 - 5,0	5,0
198.	10 ОП РЗ 10К-198	Подъезд к с. Новодомикан	Архаринский р-н	0,0 - 6,7	6,7
199.	10 ОП РЗ 10К-199	Подъезд к с. Новоивановка	Свободненский р-н	0,0 - 4,2	4,2
200.	10 ОП РЗ 10К-200	Подъезд к с. Новоселитьба	Белогорский р-н	0,0 - 9,0	9,0
201.	10 ОП РЗ 10К-201	Подъезд к с. Новостепановка	Свободненский р-н	0,0 - 17,4	17,4
202.	10 ОП РЗ 10К-202	Подъезд к с. Новый Быт в том числе:	Белогорский р-н	0,0 - 8,3	8,3
			Ромненский р-н	8,3 - 10,2	1,9
203.	10 ОП РЗ 10К-203	Подъезд к с. Овсянка	Зейский р-н	0,0 - 14,3	14,3
204.	10 ОП РЗ 10К-204	Подъезд к с. Орleckое	Тамбовский р-н	0,0 - 7,5	7,5
205.	10 ОП РЗ 10К-205	Подъезд к с. Орловка	Константиновский р-н	0,0 - 1,1	1,1
206.	10 ОП РЗ 10К-206	Подъезд к с. Переясловка	Октябрьский р-н	0,0 - 0,7	0,7
207.	10 ОП РЗ 10К-207	Подъезд к с. Песчаноозерка	Октябрьский р-н	0,0 - 2,9	2,9
208.	10 ОП РЗ 10К-208	Подъезд к с. Петропавловка	Свободненский р-н	0,0 - 7,8	7,8

209.	10 ОП РЗ 10К-209	Подъезд к с. Петруши	Шимановский р-н	0,0 - 2,2	2,2
210.	10 ОП РЗ 10К-210	Подъезд к с. Раздольное	Шимановский р-н	0,0 - 2,7	2,7
211.	10 ОП РЗ 10К-211	Подъезд к ж.-д. ст. Рачи	Архаринский р-н	0,0 - 7,5	7,5
212.	10 ОП РЗ 10К-212	Подъезд к с. Ровное	Благовещенский р-н	0,0 - 3,5	3,5
213.	10 ОП РЗ 10К-213	Подъезд к с. Рогачевка	Свободненский р-н	0,0 - 8,6	8,6
214.	10 ОП РЗ 10К-214	Подъезд к с. Романовка	Октябрьский р-н	0,0 - 1,2	1,2
215.	10 ОП РЗ 10К-215	Подъезд к с. Савельевка	Белогорский р-н	0,0 - 2,3	2,3
216.	10 ОП РЗ 10К-216	Подъезд к с. Садовое	Тамбовский р-н	0,0 - 9,5	9,5
217.	10 ОП РЗ 10К-217	Подъезд к с. Светильное	Шимановский р-н	0,0 - 0,8	0,8
218.	10 ОП РЗ 10К-218	Подъезд к с. Свободный Труд	Шимановский р-н	0,0 - 4,0	4,0
219.	10 ОП РЗ 10К-219	Подъезд к с. Талдан	Сковородинский р-н	0,0 - 2,9	2,9
220.	10 ОП РЗ 10К-220	Подъезд к с. Толстовка	Тамбовский р-н	0,0 - 2,4	2,4
221.	10 ОП РЗ 10К-221	Подъезд к с. Успеновка	Белогорский р-н	0,0 - 9,0	9,0
222.	10 ОП РЗ 10К-222	Подъезд к с. Усть-Кивда	Бурейский р-н	0,0 - 1,4	1,4
223.	10 ОП РЗ 10К-223	Подъезд к с. Усть-Пера	Свободненский р-н	0,0 - 2,2	2,2
224.	10 ОП РЗ 10К-224	Подъезд к с. Ушаково	Шимановский р-н	0,0 - 6,0	6,0
225.	10 ОП РЗ 10К-225	Подъезд к с. Чагоян	Шимановский р-н	0,0 - 10,5	10,5
226.	10 ОП РЗ 10К-226	Подъезд к с. Черемушки	Октябрьский р-н	0,0 - 2,7	2,7
227.	10 ОП РЗ 10К-227	Подъезд к с. Чигири	Благовещенский р-н	0,0 - 6,5	6,5
228.	10 ОП РЗ 10К-228	Подъезд к с. Шурино	Михайловский р-н	0,0 - 3,0	3,0

229.	10 ОП РЗ 10К-229	Подъезд к с. Ядрино	Архаринский р-н	0,0 - 0,25	0,25
230.	10 ОП РЗ 10К-230	Подъезд к ж.-д. ст. Воскресеновка	Михайловский р-н	0,0 - 0,8	0,8
231.	10 ОП РЗ 10К-231	Подъезд к с. Антоновка	Архаринский р-н	0,0 - 5,0	5,0
232.	10 ОП РЗ 10К-232	Подъезд к с. Кундур	Архаринский р-н	0,0 - 5,5	5,5
233.	10 ОП РЗ 10К-233	Покровка - Ильиновка	Октябрьский р-н	0,0 - 24,3	24,3
234.	10 ОП РЗ 10К-234	Преображеновка - Валуево	Завитинский р-н	0,0 - 9,2	9,2
235.	10 ОП РЗ 10К-235	Пригородное - Поздеевка - Ромны			83,5
		в том числе:	Белогорский р-н	0,0 - 35,0	35,0
			Ромненский р-н	35,0 - 83,5	48,5
236.	10 ОП РЗ 10К-236	Придорожное - Привольное	Тамбовский р-н	0,0 - 11,0	11,0
237.	10 ОП РЗ 10К-237	Прогресс - Буряя - Новобурейский			27,5
		в том числе:	пгт Прогресс	0,0 - 11,0	11,0
			Бурейский р-н	11,0 - 20,2	9,2
			пгт Буряя	20,2 - 24,450	4,25
			пгт Новобурейский	24,45 - 27,5	3,05
238.	10 ОП РЗ 10К-238	Прогресс - Муравка	Бурейский р-н	0,0 - 5,8	5,8
239.	10 ОП РЗ 10К-239	Раздольное - Куропатино	Тамбовский р-н	0,0 - 12,8	12,8
240.	10 ОП РЗ 10К-240	Раздольное - Рощино	Тамбовский р-н	0,0 - 6,6	6,6

241.	10 ОП РЗ 10К-241	Райчихинск - Ленино в том числе:	г. Райчихинск Завитинский р-н	0,0 - 2,0 2,0 - 7,0	7,0 2,0 5,0
242.	10 ОП РЗ 10К-242	Ровное - Усть-Ивановка - Петропавловка в том числе:	Благовещенский р-н Ивановский р-н	0,0 - 10,0 10,0 - 31,1	31,1 10,0 21,1
243.	10 ОП РЗ 10К-243	Ромны - Калиновка	Ромненский р-н	0,0 - 9,0	9,0
244.	10 ОП РЗ 10К-244	Ромны - Смоляное	Ромненский р-н	0,0 - 25,0	25,0
245.	10 ОП РЗ 10К-245	Сапроново - Кольцовка	Мазановский р-н	0,0 - 8,0	8,0
246.	10 ОП РЗ 10К-246	Свободный - Шимановск в том числе:	Свободненский р-н Шимановский р-н	5,0 - 66,0 66,0 - 126,2	121,2 61,0 60,2
247.	10 ОП РЗ 10К-247	Свободный - Шимановск - Сохатино в том числе:	Свободненский р-н Мазановский р-н	0,0 - 47,8 47,8 - 62,5	62,5 47,8 14,7
248.	10 ОП РЗ 10К-248	Свободный - Буссе	Свободненский р-н	0,0 - 112,0	112,0
249.	10 ОП РЗ 10К-249	Свободный - Талали	Свободненский р-н	0,0 - 74,0	74,0
250.	10 ОП РЗ 10К-250	Святоруссовка - Любимое	Ромненский р-н	0,0 - 10,9	10,9
251.	10 ОП РЗ 10К-251	Серышево - Большая Сазанка	Серышевский р-н	0,0 - 19,5	19,5

252.	10 ОП РЗ 10К-252	Серышево - Введеновка	Серышевский р-н	0,0 - 26,7	26,7
253.	10 ОП РЗ 10К-253	Серышево - Казанка	Серышевский р-н	0,0 - 23,0	23,0
254.	10 ОП РЗ 10К-254	Серышево - Поляна	Серышевский р-н	0,0 - 2,3	2,3
255.	10 ОП РЗ 10К-255	Серышево - Новокиевский Увал - Бирма	Серышевский р-н	0,0 - 24,0	24,0
256.	10 ОП РЗ 10К-256	Серышево - Сапроново - Новокиевский Увал			88,6
		в том числе:	Серышевский р-н	0,0 - 40,3	40,3
			Мазановский р-н	40,3 - 88,6	48,3
257.	10 ОП РЗ 10К-257	Сковородино - Тахтамыгда	Сковородинский р-н	0,0 - 34,0	34,0
258.	10 ОП РЗ 10К-258	Солнечное - Надеженское	Ивановский р-н	0,0 - 12,0	12,0
259.	10 ОП РЗ 10К-259	Старая Райчиха - Калинино			45,0
		в том числе:	Бурейский р-н	0,0 - 22,0	22,0
			Михайловский р-н	22,0 - 45,0	23,0
260.	10 ОП РЗ 10К-260	Талдан - Соловьевск			85,0
		в том числе:	Сковородинский р-н	0,0 - 24,7	24,7
			Тындинский р-н	24,7 - 85,0	60,3
261.	10 ОП РЗ 10К-261	Тамбовка - Раздольное - Муравьевка	Тамбовский р-н	0,0 - 43,5	43,5
262.	10 ОП РЗ 10К-262	Томичи - Кустанаевка	Белогорский р-н	0,0 - 2,0	2,0
263.	10 ОП РЗ 10К-263	Томское - Лебяжье	Серышевский р-н	0,0 - 21,5	21,5

264.	10 ОП РЗ 10К-264	Тыгда - Сиваки	Магдагачинский р-н	0,0 - 66,0	66,0
265.	10 ОП РЗ 10К-265	Тыгда - Черняево	Магдагачинский р-н	0,0 - 45,0	45,0
266.	10 ОП РЗ 10К-266	Тында - Восточный	Тындинский р-н	0,0 - 9,0	9,0
267.	10 ОП РЗ 10К-267	Тында - Ларба	Тындинский р-н	0,0 - 133,0	133,0
268.	10 ОП РЗ 10К-268	Тында - Первомайский	Тындинский р-н	0,0 - 2,2	2,2
269.	10 ОП РЗ 10К-269	Угловое - Ульма	Мазановский р-н	0,0 - 16,0	16,0
270.	10 ОП РЗ 10К-270	Чергали - Райгородка	Ромненский р-н	0,0 - 9,0	9,0
271.	10 ОП РЗ 10К-271	Черновка - Чембары - Нижние Бузули	Свободненский р-н	0,0 - 5,0	5,0
272.	10 ОП РЗ 10К-272	Черняево - Кузнецово	Магдагачинский р-н	0,0 - 39,0	39,0
273.	10 ОП РЗ 10К-273	Шадрино - Чесноково	Михайловский р-н	0,0 - 4,0	4,0
274.	10 ОП РЗ 10К-274	Шимановск - Мухино	Шимановский р-н	0,0 - 53,0	53,0
275.	10 ОП РЗ 10К-275	Шимановск - Нововоскресеновка - Симоново	Шимановский р-н	0,0 - 33,3	33,3
276.	10 ОП РЗ 10К-276	Шимановск - Нововоскресеновка	Шимановский р-н	0,0 - 132,0	132,0
277.	10 ОП РЗ 10К-277	Шимановск - Селеткан	Шимановский р-н	0,0 - 15,5	15,5
278.	10 ОП РЗ 10К-278	Широкий Лог - Воскресеновка	Серышевский р-н	0,0 - 23,6	23,6
279.	10 ОП РЗ 10К-279	Белогорск - Низинное	г. Белогорск	0,0 - 3,8	3,8
280.	10 ОП РЗ 10К-280	Белоцерковка - Березники	Белогорский р-н	0,0 - 10,0	10,0
281.	10 ОП РЗ 10К-281	Казанка - Калиновка	Серышевский р-н	0,0 - 2,3	2,3

282.	10 ОП РЗ 10К-282	Лиманное - Пушкино	Серышевский р-н	0,0 - 14,6	14,6
283.	10 ОП РЗ 10К-283	Новочесноково - Высокое	Михайловский р-н	0,0 - 10,1	10,1
284.	10 ОП РЗ 10К-284	Подъезд к аэропорту	Малиновский сельсовет	0,0 - 2,4	2,4
285.	10 ОП РЗ 10К-285	Подъезд к с. Красная Горка	Архаринский р-н	0,0 - 7,0	7,0
286.	10 ОП РЗ 10К-286	Подъезд к с. Петропавловка	Архаринский р-н	0,0 - 5,8	5,8
287.	10 ОП РЗ 10К-287	Подъезд к с. Татьянаовка	Тамбовский р-н	0,0 - 7,3	7,3
288.	10 ОП РЗ 10К-288	Ромны - Васильки	Ромненский р-н	0,0 - 10,5	10,5
289.	10 ОП РЗ 10К-289	Подъезд к пгт Ушумун от автомобильной дороги "Амур"	Магдагачинский р-н	0,0 - 2,2	2,2
290.	10 ОП РЗ 10К-290	Подъезд к пгт Уруша от автомобильной дороги "Амур"	Сковородинский р-н	0,0 - 9,2	9,2
		Всего по области			6164,4
